



**КОМИТЕТ ИМУЩЕСТВЕННЫХ ОТНОШЕНИЙ  
АДМИНИСТРАЦИИ ПЕРМСКОГО МУНИЦИПАЛЬНОГО ОКРУГА**

**РЕШЕНИЕ**  
о размещении объектов № 3534

Пермский край  
Пермский округ

05.12.2024

Комитет имущественных отношений администрации Пермского муниципального округа разрешает Акционерному обществу «Газпром газораспределение Пермь» (ИНН 5902183841, ОГРН 1025900512670, почтовый адрес: 614000, г. Пермь, ул. Петропавловская, 43)

размещение объекта «Газопровод давлением до 1.2 Мпа, для размещения которого не требуется разрешения на строительство»

на землях государственная собственность на которые не разграничена

на срок 1 год

Местоположение: Пермский край, м.о. Пермский, п. Юго-Камский, ул. Комсомольская, к дому 28

Приложение: схема предполагаемых к использованию земель или части земельного участка.

Особые условия использования:

- 1) При размещении газопровода учесть параметры ширины проезда улично-дорожной сети, во избежание сужения полосы отвода дороги.
- 2) При условии получения разрешения на производство земляных работ.

Заместитель председателя комитета

М.В. Королева  
(подпись, печать)

М.В. Королева





# Схема предполагаемых к использованию земель или части земельного участка

Объект: Газопровод давлением до 1.2 Мпа. для размещения которого не требуется разрешения на строительство

Местоположение: расположенных по адресу: Пермский край, м.о. Пермский, п. Юго-Камский, ул. Комсомольская, к дому 28

Площадь земель или части земельного участка, кв.м.: 41

Категория земель: земли населенных пунктов

Вид разрешенного использования: -

Описание границ смежных землепользователей:






От точки н1 до точки н2 - земельный участок с кадастровым номером 59:32:0100009:5093

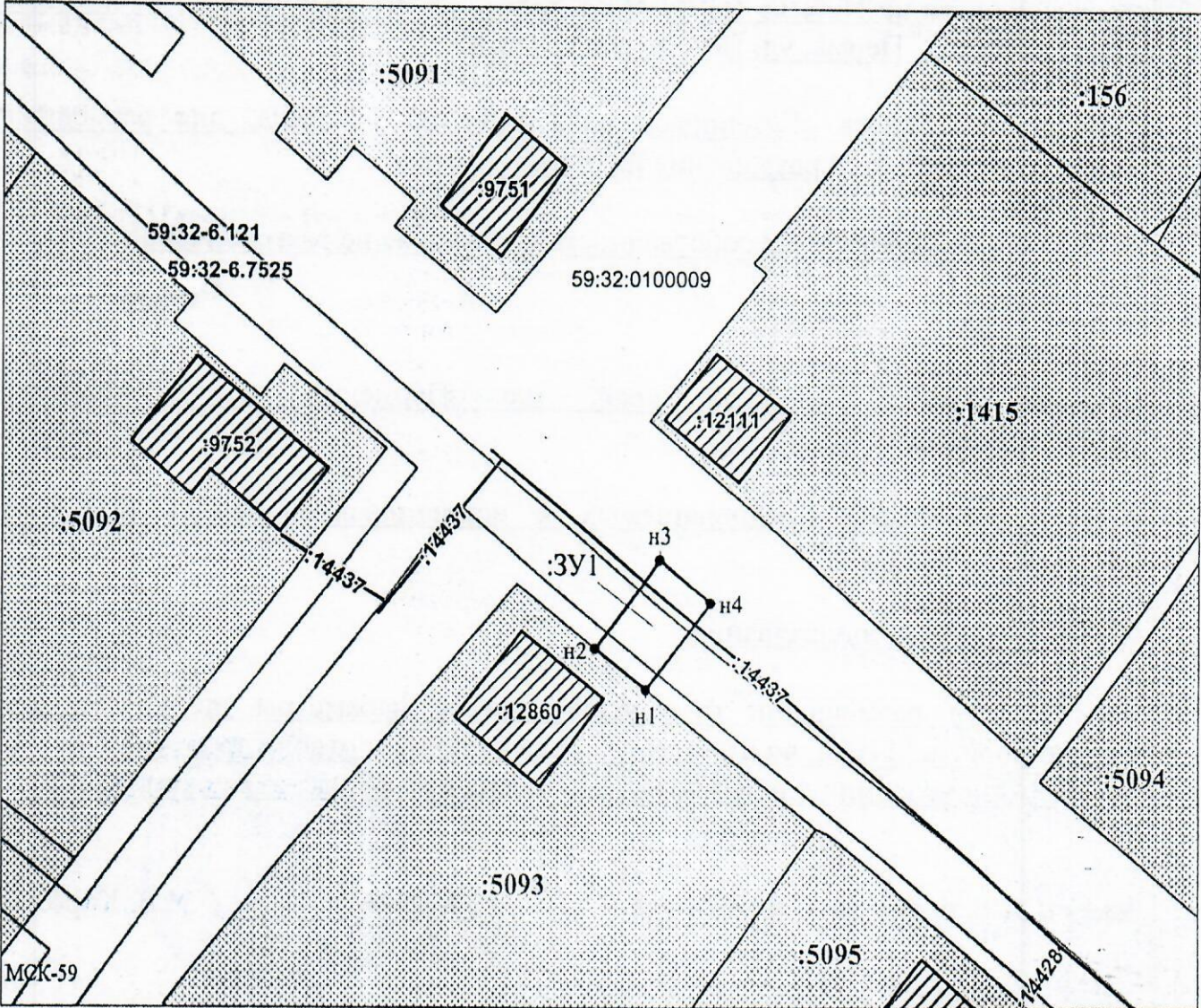
От точки н2 до точки н1 - земли общего пользования

Каталог координат, м

№ точки границы	X	Y
н1	484017.47	2191936.92
н2	484020.55	2191932.97
н3	484026.99	2191938.02
н4	484023.92	2191941.96
н1	484017.47	2191936.92

**Условные обозначения:**

-  - предполагаемый участок земель, на которых планируется размещение объекта
-  :5093 - границы и номер земельного участка, сведения о которых внесены в ЕГРН
-  :12860 - границы и номер объекта капитального строительства, сведения о которых внесены в ЕГРН
-  - граница кадастрового квартала
-  59:32-6.121 - зоны с особыми условиями использования территории, сведения о которых внесены в ЕГРН
- :3У1 - обозначение запрашиваемого земельного участка
- н1 - характеристическая точка границ земель или части земельного участка
- 59:32:0100009 - номер кадастрового квартала



Масштаб 1:500

Заявитель: \_\_\_\_\_ / Офишкина И.В.  
 (подпись, расшифровка подписи)  
 МП  
 (для юридических лиц)